



**FRANKRIJK OP DE  
FIETS EN WANDELBEURS**  
*1 – 3 maart 2019*

# INDEX

## OOST FRANKRIJK

France Vélo Tourisme .....	2
Champagne - De Champagnestreek op de fiets .....	3
Champagne - Maasfietsroute - Franse Ardennen .....	4
Champagne - Maasfietsroute – Haute-Marne .....	5
Alsace et Lorraine - Maasfietsroute – Franse Maastreek en Lorraine .....	6
Alsace et Lorraine - Metz en Nancy op de fiets.....	7
Alsace et Lorraine - Elzas .....	8
Bourgogne - Véloroute V50 l'Échappée Bleue .....	9
Alpes- Mont Blanc - Auvergne-Rhône-Alpes.....	10
Alpes- Mont Blanc - Ardèche - Viarhônga.....	11
Alpes- Mont Blanc - La Drôme Tourisme & Campings .....	12
Alpes- Mont Blanc - Inspiration Vercors.....	13
Alpes- Mont Blanc - Courchevel .....	14
Provence - Serre Chevalier Vallée Briançon .....	15

## WEST FRANKRIJK

Franse Fietsfederatie .....	16
Normandie - Fietsen in Normandië .....	17
Normandie - De Véloscénie Parijs - Mont Saint-Michel.....	18
Bretagne .....	19
Val de Loire - Velocean.....	20
Val de Loire - De Sarthe op de fiets .....	21
Val de Loire - De Vallei van de Loir op de fiets .....	22
Val de Loire - La Loire à Vélo fietsroute .....	23
Val de Loire - La Vélo Francette.....	24
Bordeaux - La Véloodyssée / Le Canal des 2 Mers à vélo / Le Tour de Gironde à vélo / La Flow Vélo .....	25
Occitanie - Sud de France - Hotels Vinuales .....	27

# France Vélo Tourisme

## France Vélo Tourisme: de beste site voor alle details



Met behulp van de nieuwe site [www.francevelotourisme.com](http://www.francevelotourisme.com) is een Frans fietsweekend of een Franse fietsvakantie zo georganiseerd. Of je denkt aan Bretagne of aan Baskenland, of juist graag eens op twee wielen Normandië, de Loirevallei, de Bourgogne of de Rhônevallei verkent,

heel Frankrijk ligt in feite maar een paar kliks verderop!

Via de site - ook in het Engels - vind je de beste routes, passend bij je niveau en dat van je vrienden of gezinsleden. Hij brengt je alle technische en toeristische details en je hoeft niet verder te zoeken voor de beste routekaarten.

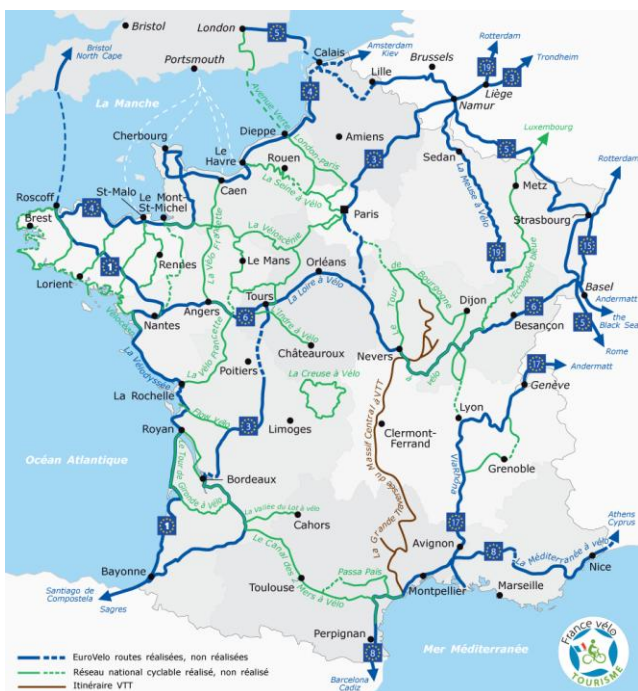
Het logo 'Accueil Vélo' wijst je op de beste overnachtingsadressen, verhuur- en reparatiebedrijven, restaurants en bezienswaardigheden onderweg. Het gaat inmiddels om zo'n 3.400 aangesloten adressen in het hele land. Kortom: venez *pédaler* in 2019 in Frankrijk!

### **Nieuw in 2019:**

Er wordt hard gewerkt aan een **Nederlandse vertaling** van de nieuwe site, die ook 100% functioneert op je telefoon, met betere routebeschrijvingen dan ooit.

### **Nieuwe routesuggesties:**

- De *Grande Traversée du Massif Central* per (e-)ATB: bijna 1.400 km door het oudste bergmassief van Frankrijk
- *La Meuse à Vélo/EuroVélo 19*: 443 km vanaf de bron van de Maas tot waar hij samen met de Rijn in zee uitmondt: Nederland
- De *EuroVélo 4* van de Belgische grens tot aan Roscoff in Bretagne en dan verder langs Het Kanaal
- De *Tour de Gironde à vélo* en de *Tour de Creuse*: twee mooie rondritten die je het allermooiste laten zien dat deze beide bijzondere departementen te bieden hebben



### **Voor meer informatie**

- <https://en.francevelotourisme.com/>
- [www.facebook.com/france.velo.tourisme/](https://www.facebook.com/france.velo.tourisme/)

# Champagne

## De Champagnestreek op de fiets

### De Champagnestreek, ook bruisend op de fiets



Champagne: bij deze naam borrelen ook steeds vaker associaties aan mooie fietstochten op!

Een aantal prachtige routes gaat door de wijngaarden, zoals de autovrije *voie verte* van de Vallée de la Marne en de tochten die je in de Côte des Bar kunt maken. Heerlijk om hier met z'n tweetjes of met het hele gezin op ontdekkingsreis te gaan, waarbij het ene traject wat vlakker en gemakkelijker is, en andere circuits juist heuvelachtig zijn en meer eisen aan de kuitspieren stellen.

Je kunt zelf je weg zoeken maar natuurlijk ook een gids volgen, die je *en passant* op de beste adressen wijst om onderweg een glaasje champagne te proeven. Dit is echt *Champagne à vélo!*

Maar de Champagnestreek kent ook andere landschappen. Zo kun je fietsen door twee regionale parken met beschermde natuur, over groene fietsroutes langs de grote meren van de Champagne en tochten maken bij het Lac du Der.

Wie echt een speciale ervaring wil hebben kiest voor het kanaal tussen de Champagne en de Bourgogne. Hierlangs kun je een tocht van 250 kilometer maken, door een landelijke omgeving barstensvol natuurlijke, historische, culturele en gastronomische verrassingen.

### **Nieuw in 2019:**

Hautvillers is de bakermat van de champagne, niet meer en niet minder. Je kunt hier een halve dag op pad met een gids die alle geheimen van de champagne uit de doeken doet en je bij een wijnmaker brengt die graag zijn kennis met je deelt. En natuurlijk laat proeven wat hij onder de kurk heeft!



### **Voor meer informatie**

- [www.rando-champagne-ardenne.com](http://www.rando-champagne-ardenne.com)

# Champagne

## Maasfietsroute - Franse Ardennen



De Franse Ardennen: een van de spectaculairste streken waar de Maasfietsroute doorheen gaat. Je fietst hier over een oud jaagpad langs de Maas, dat is omgetoverd tot een vlak, geasfalteerd fietspad zonder autoverkeer. Dit traject loopt van Givet, aan de Belgische grens, tot aan Remilly-Aillicourt in het zuidoosten van de Franse Ardennen.

Langs de oevers ontdek je eerst het ruige landschap zoals van de Belgische en Luxemburgse Ardennen. Na Givet - met z'n indrukwekkende citadel - kom je langs leuke dorpjes zoals Monthermé (startpunt fietsroute Trans-Semoysienne). Verderop ligt Charleville-Mézières, met de 17e-eeuwse Place Ducale en het Ardenner Museum. Daarna volgt Sedan met het grootste vestingkasteel van Europa. Na Remilly-Aillicourt is het fietspad langs de Maas nog in aanleg en ga je via rustige weggetjes richting het stadje Mouzon - prachtige abdijkerk - en door de Franse Maasstreek.

Overal zijn hier campings, B&B, hotels of vakantiehuisjes en fietsverhuurders, waarvan sommige met het keurmerk "Accueil Vélo".

### Nieuw in 2019 :

- In 2019 kun je makkelijk vanaf de Maas-fietsroute het centrum en de camping van Charleville-Mézières bereiken: hier wordt een netwerk van fietspaden aangelegd langs de kronkels van de Maas!
- Van 20 tot 29 september 2019 vindt de 20<sup>e</sup> editie van het Internationale Marionettenfestival plaats in Charleville-Mézières. Er worden 150.000 bezoekers verwacht. [www.festival-marionette.com](http://www.festival-marionette.com)
- In het zuidelijk gelegen Novion-Porcien is een nieuw Museum voor Oorlog en Vrede geopend. De rijke collectie van wapens en uniformen vertelt over de drie oorlogen die de Franse Ardennen hebben geteisterd (1870, 1914-1918 en 1939-1945). [www.guerreetpaix.fr](http://www.guerreetpaix.fr)



### Voor meer informatie

- <http://nl.ardennes.com/>
- [www.facebook.com/tourismeenardennes/?fref=ts](https://www.facebook.com/tourismeenardennes/?fref=ts)
- [www.youtube.com/user/ardennestourisme](https://www.youtube.com/user/ardennestourisme)

# Champagne

## Maasfietsroute – Haute-Marne




### Haute-Marne: als de Champagnestreek, maar dan anders



De Haute-Marne is een wereld vol tradities, maar je doet er verbazingwekkend veel nieuwe ontdekkingen. Dit departement - dat ligt tussen Dijon en Metz - is als een enorm speelterrein waar je alle ruimte hebt om te ontspannen, te sporten en je te vermaken.

Dit is het ouderwetse Franse platteland, waar je eindeloze tochten kan maken over de charmante weggetjes die tussen de landerijen lopen. Een andere plek om te kuieren is langs het kanaal met de duidelijke naam: 'Cantal entre Champagne et Bourgogne'.

Hier zie je hoe vroeger werd geleefd. Je ontdekt oude wasplaatsen, gietijzeren beelden en andere objecten, kastelen en tuinen. En niet alleen je honger naar rust en cultuur wordt hier uitstekend gestild, ook voor je lekkere trek zijn vele oplossingen: dit is een streek van Champagne en truffels. Ook beroemd zijn de kazen van Langres, een schitterende vestingstad die strategisch tussen vier meren ligt.



### Voor meer informatie

- [www.toerisme-hautemarne.com](http://www.toerisme-hautemarne.com)

# Alsace et Lorraine

## Maasfietsroute – Franse Maastreek en Lorraine



### De Franse Maastreek en Lorraine: de Maas-fietsroute


## LORRRAINE

EEN OPENBARING

De Lorraine ligt op zo'n 5 uur rijden van Utrecht en is een ideale bestemming voor een korte of langere actieve vakantie. Kwaliteitscampings, uitgestrekte bossen, de bergen van de Vogezes, meren, musea, attractieparken, historische bezienswaardigheden, sportieve activiteiten (fietsen, wandelen, winter- of watersport), de steden Metz, Nancy, Verdun en Epinal en bovendien een verrukkelijke keuken maken van Lorraine een veelzijdige bestemming voor alle leeftijden en in elk seizoen!

### **Nieuw in 2019 :**

- Fête à vélo, 15-16 juni in Stenay. Een fietsfeest met twee parcours, vanuit Stenay: een van 30 km voor het hele gezin en een van 120 km voor de geofende sportieveling. Onderweg kom je allerlei interessante stopplaatsen tegen waar je iets opsteekt over de geschiedenis en de cultuur van de Maastreek om je heen.
- De halve marathon Meuse Grande Guerre, 16 juni. Een andere manier om Verdun en omgeving te ontdekken, met - voor de allerjongsten - een loop van 2100 meter en voor volwassenen een loop van 10 km, een halve marathon, een nordic walking-parcours en allerlei evenementen.
- Passage van de Tour de France, 9 en 10 juli. Op 9 juli aankomst in Nancy, op 10 juli de etappe Saint-Dié-des-Vosges -> Colmar.
- Grand Est Mondial Air Ballons, 26 juli - 4 augustus in Chambley: de grootste samenkomst ter wereld van luchtballonnen, gasballonnen en andere vliegende voorwerpen! Zowel voor demonstraties als wedstrijden.
- De Triatlon van Gérardmer, 7 - 8 september: met programmaonderdelen voor zowel krukken als cracks!



### **Voor meer informatie**

- [www.tourisme-lorraine.fr/nl/](http://www.tourisme-lorraine.fr/nl/) / [www.toerisme-maas.com/nl/](http://www.toerisme-maas.com/nl/)
- Best of Lorraine : <https://youtu.be/m8mK6tT9l6U>
- Verdun - Franse Maastreek – Lorraine : <https://youtu.be/Cf5X3WchcbQ>

# Alsace et Lorraine

## Metz en Nancy op de fiets

### Nancy en Metz Métropole Art & Tech




Nancy en Metz, midden in de Lorraine, liggen maar zestig kilometer uit elkaar. De steden zijn verbonden door de Moezel én door de fietsroute 'L'Échappée bleue - Moselle-Saône à vélo'. Ideaal om beide twee steden en hun omgeving per fiets te ontdekken: ze hebben een totaal eigen sfeer en stijl, qua architectonisch, cultureel en natuurlijke erfgoed.

#### Een paar van de must-sees:

- In Nancy de Place Stanislas (Unesco-erfgoed), de Art nouveau, het Sinterklaasfeest
- In Metz het Centre Pompidou-Metz, de 800-jarige kathedraal St. Etienne, de keizerswijk, festival Constellations de Metz en de kerstmarkt

#### **Nieuw in 2019:**

- Nancy: **10 stadsroutes** die mooi aansluiten bij de 80 km fietstrajecten in de Boucle de la Moselle, waar twee internationale routes elkaar kruisen: die tussen Parijs en Praag (*Paneuropa Radweg*) en die van Luxemburg naar Lyon (*Échappée bleue - Moselle-Saône à vélo*).
- Metz Métropole: hier zijn **16 fietsroutes** in kaart gebracht zoals de 'Tour du Mont St Quentin' en een historische route die je bij twee monumenten van de oorlog van 1870 brengt.
- **Nancy City Pass:** vrij en voordelig op pad met deze digitale pas die toegang geeft tot de belangrijkste musea en bezienswaardigheden, het openbaar vervoer en een stadsbezoek met gids of audiogids. Ook krijg je er korting bij bepaalde fietsverhuurders, restaurants en winkels mee.
- **City Pass Metz:** deze biedt toegang tot het Musée de la Cour d'Or, het Centre Pompidou-Metz en keuze uit een bezoek aan Metz met Nederlandstalige begeleiding of een rondrit langs het erfgoed. Plus korting op allerlei adressen!



#### **Voor meer informatie over Metz**

- [www.tourisme-metz.com/nl/](http://www.tourisme-metz.com/nl/)
- [www.facebook.com/TourismeMetz/](https://www.facebook.com/TourismeMetz/)
- [https://twitter.com/inspire\\_metz](https://twitter.com/inspire_metz)
- [www.youtube.com/watch?v=2troU6qNxzl](https://www.youtube.com/watch?v=2troU6qNxzl)

#### **Voor meer informatie over Nancy**

- <http://en.nancy-tourisme.fr/home/>
- [www.facebook.com/tourisme.nancy](https://www.facebook.com/tourisme.nancy)
- <https://twitter.com/NancyTourisme>
- [www.youtube.com/watch?v=79Zd96buTME](https://www.youtube.com/watch?v=79Zd96buTME)



# Alsace et Lorraine Elzas

## Alsace à Vélo, voor als je wilt fietsen in de Elzas



**ADT**  
ALSACE  
DESTINATION  
TOURISME

De Elzas is Frankrijks fietsregio nr. 1, met 2.500 kilometer aan fietsroutes. Het gebied wordt doorkruist door maar liefst drie grote Europese fietsroutes: de EuroVélo 5, 6 en 15. De uitgestrektheid van de gebieden langs de Rijn en in de laagvlakte maken dit deel van de Elzas ideaal voor mensen die houden van rustig fietsen.

Wat heuvelachtiger is de Véloroute du Vignoble. Hij loopt parallel aan de Elzasser Wijnroute en gaat door een landschap dat de mooiste foto's oplevert met zijn vele kasteelruïnes, bloemrijke dorpen, romaanse abdijen, weelderige wijngaarden en gastvrije *winstubs*... Hier komen ook lekkerbekken volledig aan hun trekken: de Elzas is rijk aan de heerlijkste lokale producten.

Wie echte uitdagingen zoekt, gaat naar het Massief van de Vogezes met zijn beroemde cols. Zelfs de grootste sportievelingen zullen toegeven hier 's nachts wel eens onrustig over te dromen!

Kortom: de Elzas maakt iedereen blij, of je nou reist als jonger of ouder stel, met een club vrienden of met het hele gezin. Probeer het maar eens uit!

### **Nieuw in 2019:**

Met groot plezier presenteren we dit jaar de Nederlandstalige versie van onze nieuwe fietsroutekaart.



### **Voor meer informatie**

- [www.elzasopdefiets.nl](http://www.elzasopdefiets.nl)
- [www.facebook.com/alsaceavelo](https://www.facebook.com/alsaceavelo)
- [www.youtube.com/watch?v=luJQ5O5VEC0](https://www.youtube.com/watch?v=luJQ5O5VEC0)
- [www.youtube.com/playlist?list=PLVLR6nhnhwU382TAGjc2QCN2rD\\_EoE9GY](https://www.youtube.com/playlist?list=PLVLR6nhnhwU382TAGjc2QCN2rD_EoE9GY)

# Bourgogne

## Véloroute V50 l'Échappée Bleue

**Véloroute 50 oftewel l'Echappée Bleue: op reis langs het blauwe water!**



Deze fietsroute van Luxemburg naar Lyon heet officieel de Véloroute 50 (V50) maar staat ook bekend onder de naam *l'Échappée bleue*, wat je zou kunnen vertalen als 'het blauwe uitstapje'. Dat heeft vast te maken met het feit dat je vrijwel de hele tijd langs het water rijdt. En je de Middellandse Zee als de uiteindelijke bestemming kunt beschouwen. De V50 is werkelijk een grote en aantrekkelijke Europese route!

Hij gaat momenteel zo'n 800 kilometer langs de Moezel, het kanaal van de Vogezes en de Saône: een charmant en uniek parcours. Het traject is goed te doen voor fietsers van iedere leeftijd en van ieder niveau. De fietspaden zijn grotendeels speciaal voor deze route gemaakt, waaronder vele kilometers die over een oud jaagpad gaan dat nu helemaal geschikt is voor gebruik door fietsers.

Geniet van deze fietsroute, waarop je zo vrij bent als een vogeltje, midden in een prachtige natuur met om de haverklap interessante monumenten en ander erfgoed om te bezoeken.

De V50: een mooi blauw uitstapje, dat de Benelux verbindt met de Méditerranée. Met als extra aantrekkelijkheid dat hij aansluiting heeft op de EuroVélo 5, EuroVélo 6 en de ViaRhôna.



# Alpes – Mont Blanc

## Auvergne-Rhône-Alpes



Auvergne  
Rhône-Alpes  
Tourisme

De regio Auvergne-Rhône-Alpes heeft alles. Grote steden als Lyon, de hoogste Europese berg Mont-Blanc, de ruige natuur van Drôme en Ardèche, de romantische Provence en de vulkanische Auvergne.

Voor fietsers is de regio een walhalla. Er zijn 12 verkeersluwe véloroutes oftewel voies-vertes, 2.480 km in totaal. Hiervan horen 580 km bij het EuroVélo-netwerk. In het fietsgebied bevinden zich mythische cols, bekend van de Tour de France en ook zes grote ATB-trajecten.

Het gebied is ook ideaal voor lange wandeltochten, met 13.500 km aan GR®- en GRP®-routes en trajecten als het Stevenson-pad, de Grande Traversée des Alpes, het Hugenotenpad en de routes naar Santiago de Compostella.

### Nieuw in 2019:

- Vernieuwde ATB-route door het Centraal Massief  
De Grande Traversée du Massif Central - GTMC - is tegenwoordig nog langer en spectaculairder voor (E-)ATB'ers. Het goed bewegwijzerde parcours is nu 1.380 km lang en loopt van de grote meren van de Bourgogne tot de warme stranden van de Middellandse Zee.
- Maar liefst zes touretappes, verdeeld over 2 periodes  
Na etappes op 13 juli (Mâcon - Saint-Etienne), 14 juli (Saint-Etienne - Brioude) en 15 juli (Saint-Flour - Albi), komt de Tour later terug in de Alpen: op 25 juli (Embrun - Valloire), 26 juli (Saint-Jean-de-Maurienne - Tignes) en 27 juli (Albertville - Val-Thorens). Er zijn beklimmingen van cols als de Vars, Izoard, Galibier, Madeleine en Iseran. [www.letour.fr/fr/](http://www.letour.fr/fr/)
- Tour du Mont-Blanc Cyclo, 20 juli 2019  
Voor de ultra's: 330 kilometer met 8.000 meter hoogteverschil  
[www.letourdumontblanc.fr](http://www.letourdumontblanc.fr)



### Voor meer informatie

- <http://en.auvergnerhonealpes-tourisme.com/>
- [www.facebook.com/auvergnerhonealpestourisme/](http://www.facebook.com/auvergnerhonealpestourisme/)
- [https://twitter.com/rdv\\_experience?lang=en](https://twitter.com/rdv_experience?lang=en)
- [www.youtube.com/user/rhonealpestourisme/featured](http://www.youtube.com/user/rhonealpestourisme/featured)

# Alpes – Mont Blanc Ardèche - Viarhônga

## Bomvolle fietsagenda in de Ardèche!



Tussen de wijngaarden, lavendelvelden, eiken- en kastanjabossen van de Ardèche slingeren heerlijke fietspaden met een totale lengte van zo'n 400 kilometer. Er gebeurt hier van alles!

- **l'Ardéchoise!** Europa's belangrijkste fietsevenement met 15.000 deelnemers. Start in St-Félicien, 19-22 juni 2019
- **Het Nationale Fietsfeest:** 1-10 juni 2019
- **Internationale Tour Féminin de l'Ardèche:** 13-19 september 2019
- **La Viarhônga**, onderdeel van de Eurovélo n°17, telt in de Ardèche 93 km en heeft aansluiting op de Dolce Via. Hij brengt je in het zuiden bij Viviers en Bourg-St-Andéol, in het Pays d'Art de d'Histoire: een interessante stopplaats!
- **La Grande Traversée de l'Ardèche** voor ATB'ers gaat juist 5.569 meter omhoog en 4.000 omlaag!
- **La voie douce de la Payre** loopt ook langs een oude spoorlijn: Le Pouzin - Privas (te bereiken vanaf de Viarhônga).
- **La Via Fluvia** verbindt 10 kilometer tussen Loire en Rhône
- **La Via Ardèche** tussen Vogüé en Grospierres, vanaf de lente 2019 ligt hier 31 kilometer autovrij fietspad.

### **Nieuw in 2019 :**

De Dolce Via! Eerst gaat hij langs een oude spoorlijn die Lamastre met Cheylard verbindt, door het berglandschap van de Ardèche. In de volgende vallei volgt de Dolce Via de Eyrieux, een wilde rivier met plekjes om te zwemmen. Je passeert bruggen en tunnels die getuigen van puur vakmanschap en de natuur is grandioos. Groot voordeel: het stijgingspercentage is maar 1 procent, dus deze fietsroute is voor vrijwel iedereen heel eenvoudig te doen. En anders kan je tussen Tournon en Lamastre kiezen voor een ritje met de stoomtrein!

[www.safrantours.com/en/holidays/family-cycling-holidays-in-Dolce-Via-Ardeche](http://www.safrantours.com/en/holidays/family-cycling-holidays-in-Dolce-Via-Ardeche)



### **Voor meer informatie**

- [www.ardeche-guide.com](http://www.ardeche-guide.com) / [www.ardeche-by-bike.com](http://www.ardeche-by-bike.com) / [www.rhone-gorges-ardeche.com/en/tourisme-sud-gorges-ardeche-vallee-rhone/100-bike-100-lets-go/](http://www.rhone-gorges-ardeche.com/en/tourisme-sud-gorges-ardeche-vallee-rhone/100-bike-100-lets-go/)
- [www.facebook.com/ardeche.saga?ref=ts](https://www.facebook.com/ardeche.saga?ref=ts)
- <http://twitter.com/ArdecheGuide>
- **La Dolce Via :** <http://www.ardeche-tv.fr/L-Ardeche-a-velo/>
- **Le Rhône Nature** <https://www.youtube.com/watch?v=U0v-MGNbumw>

# Alpes – Mont Blanc

## La Drôme Tourisme & Campings

### De mooie Drôme



In de Drôme ontmoeten de Alpen en de Provence elkaar en begint onmiskenbaar het zachte zuiden! Er is alle ruimte voor cultuur: je vindt er mooie kastelen, monumenten zoals het 'ideale paleis' van postbode Cheval, er zijn muziek- en theaterfestivals en in menig eeuwenoud dorpje tref je eigenzinnig kunstenaars. In de onbedorven natuur is het lekker sporten, terwijl je op kleurrijke markten de beste streekproducten vindt. Zoals een aantal wereldberoemde wijnen!

De Drôme is bij uitstek een gebied om te gaan kamperen en of je nu vakantie wilt vieren in je eigen tent, camper of in een caravan: je bent van harte welkom. Ook zijn overal huisjes en andere accommodatie te huur.

De overweldigende natuur nodigt uit om te wandelen, fietsen, ATB'en, klimmen enzovoort. Nu alleen nog bedenken wáár je precies in de zon wilt gaan zitten, dicht bij de bergen of juist midden in de lavendelvelden.

### **Nieuw in 2019:**

- **Een hartelijke ontvangst door Pepper de Robot**, op het toeristenbureau Porte de Drôme Ardèche in Hauterives, vlak bij het bouwsel van Facteur Cheval. Pepper spreekt Engels en Frans, en voornamelijk is dit het enige Franse informatiepunt waar je hem tegenkomt!
- **Gerecycled slapen in Châteauneuf-sur-Isère**: bij B&B "Des branches et vous" zijn alle overnachtingsplekken bijzonder en veelal gemaakt van gerecycleerd materiaal, zoals zeecontainers. Je bent er dicht bij de natuur en de kamerprijs is vanaf 110 euro inclusief ontbijt.
- **Op alle campingrecepties helpen ze je graag verder** met het plannen van je fietsroute of met tips voor een mooie wandeling.



### **Voor meer informatie**

- [www.ladrometourisme.com/?lang=nl](http://www.ladrometourisme.com/?lang=nl) / <https://nl.camping-drome.com/>
- [www.facebook.com/la.drôme.tourisme](https://www.facebook.com/la.drôme.tourisme) / [www.facebook.com/campingdrome26/](https://www.facebook.com/campingdrome26/)
- <https://twitter.com/ladrometourisme>
- [www.youtube.com/user/ladrometourisme](https://www.youtube.com/user/ladrometourisme)

# Alpes - Mont Blanc Inspiration Vercors

inspiration  
**VERCORS**

Vercors is een prachtig bergmassief tussen Valence en Grenoble en een ideaal gebied voor liefhebbers van de fiets. De natuur is er nog ongerept, het landschap afwisselend en de hoogteverschillen zijn er beschaafd. Dus of je nu wel of niet fanatiek bent, liever op een ATB, een e-bike of een 'gewone' fiets rijdt en of je graag alleen reist of met het hele gezin: de Vercors is een bestemming om je lekker sportief uit te leven!

## Nieuw in 2019 :

- Routekaarten voor ATB en fiets: er is een ruime selectie nieuwe handige routekaarten beschikbaar voor iedereen die naar de Vercors wil komen om daar de fiets en de ATB te pakken.
- Alternatieve route: de véloroute die dwars door de Isère en de Drôme gaat, langs de voet van de Vercors, biedt nu een alternatieve lus door het hart van de vooralpen van de Dauphiné, via het traject van de ViaRhôna. Een makkelijk parcours, met prachtige panorama's!
- Le Vélo Vert Festival (31 mei tot 2 juni 2019), Villard-de-Lans: Hét nationale en internationale openingsfestival van het nieuwe ATB-seizoen. Dit evenement verwelkomt meer dan 30.000 bezoekers en 7.000 ATB'ers die er nieuwe snufjes komen bekijken en de routes rond Villard de Lans. [www.velovertfestival.com](http://www.velovertfestival.com)
- ATB-raid Les Chemins du Soleil (30 mei tot 2 juni), zuidelijke Vercors. Een raid om het vaste parcours van Les Chemins du Soleil te ontdekken. Een extreme jongen, met een serieus hoogteverschil van 7.500 meter, van Valence naar Gap. [www.raid-vtt.fr](http://www.raid-vtt.fr)



## Voor meer informatie

- [www.inspiration-vercors.com/en](http://www.inspiration-vercors.com/en)
- [www.facebook.com/inspirationvercors/](https://www.facebook.com/inspirationvercors/)
- [www.youtube.com/watch?v=mBsdNfbucjE&t=3s](https://www.youtube.com/watch?v=mBsdNfbucjE&t=3s)

# Alpes - Mont Blanc Courchevel

## Courchevel, juist ook in de zomer!



Courchevel is veel meer dan wintersport. Door de ligging aan de rand van nationaal natuurpark La Vanoise, is dit plaatsje ook 's zomers de reis waard. Voor getrainde berggeiten, maar ook voor het hele gezin. Met z'n allen in de zon en de frisse lucht: Courchevel is goed voor *toute la famille!* De liften zijn nu gratis, dus hup omhoog naar de majestueuze Saulire om te genieten van het uitzicht op Mont Blanc, Grande Casse en gletsjers. Daarna? Misschien een spectaculaire tocht over de bergkam of een afdaling per ATB. Wielrenners kunnen proberen Alejandro Valverde te verbeteren: hij won hier de meest recente Tour-etappe naar de Altiport, het 2000-meter hoog gelegen vliegveldje van Courchevel. Of ontdek Frankrijks hoogste fietspad naar de Col de la Loze, waar fietsers en wandelaars elkaar ontmoeten bij het Lac Bleu, een van de mooie pure bergmeren hier. Onmogelijk om je 's zomers te vervelen in Courchevel!

### **Nieuw in 2019 :**

Frankrijks hoogste fietspad! Vanaf de Altiport naar de Col de la Loze gaat de laatste 5,8 kilometer voor de aankomst op 2.300 meter hoogte nu over een gloednieuw, autovrij fietspad.

#### Evenementen op deze route:

- tijdritten voor amateurs op 12 mei, 30 juni en 28 juli, met parcours van 8,6 en 22,6 km.
- en op 26 augustus eindigt hier de etappe van la Haute Route, de amateurkoers met doorgaans zo'n 600 deelnemers
- Espace VTT verhuurt nu ook **e-ATB's voor jongeren** vanaf 9-10 jaar, goed geschikt voor op de weg, dus ook voor op dit nieuwe fietspad.



### **Voor meer informatie**

- [www.courchevel.com/en](http://www.courchevel.com/en)
- [www.facebook.com/courchevel](https://www.facebook.com/courchevel)
- <https://twitter.com/courchevel>
- [www.youtube.com/watch?v=R3K22HyKOFY](https://www.youtube.com/watch?v=R3K22HyKOFY)

# Provence

## Serre Chevalier Vallée Briançon

### Serre Chevalier Vallée en Briançon: het ideale duo!



Serre Chevalier Vallée  
Briançon

Serre Chevalier Vallée is een bergvallei met meerdere dorpen waar je geweldig kunt sporten, terwijl de hooggelegen stad Briançon een officiële *Ville d'Art et d'Histoire* is. Samen vormen ze een unieke bestemming in de Hautes Alpes, met drie troeven:

**Terre de Vélo:** voor ATB'ers ligt hier 500 kilometer aan routes. Er is een Bike-park met 9 pistes, samen meer dan 28 km aan afdalingen. Ook zijn hier 9 Enduro-routes 9 X-country-parcours. Wielrenners vermaken zich met de beroemde cols uit de Tour: Galibier Lautaret, Izoard...

**Terre d'aventure:** dit is een ideaal landschap om te wandelen en te klimmen. Op de woeste rivieren kan je volop watersporten.

**Terre de Culture:** De vestingwerken die militair ingenieur Vauban in Briançon bouwde ten tijde van Lodewijk XIV staan op de Unesco-werelderfgoedlijst. Tijdens een bezoek zorgt onze Erfgoeddienst voor alle informatie. De dertien dorpen en gehuchten in de vallei Serre Chevalier zijn vanwege hun typische architectuur ook het bekijken waard.

### Evenementen in 2019:

- *Cols réservés, diverse data:* op deze dagen worden auto's geweerd van de routes naar Izoard, Galibier en Granon zodat je als fietser het rijk alleen hebt.
- *Alps Epic, 20 - 21 juni:* De [grote tocht](#) door de Hautes Alpes per ATB
- *Gravity Gates, 23-24 augustus:* [urban afdaling](#) in Briançon
- *Haute Route, 28-29 augustus:* de [zevendagse sportieve tocht](#) over de hoogste toppen doet ook Serre Chevalier aan
- *Greentrack, 7-8 september:* [ATB-rando cross country](#) door het gebied van Serre Chevalier
- *Serre Che Trail Salomon, 14-15 september:* [trailrunweekend](#)

Handig dit jaar: reserveer rechtstreeks jouw vakantie bij het VVV via [resa@serre-chevalier.com](mailto:resa@serre-chevalier.com)



### Voor meer informatie

- [www.serre-chevalier.com](http://www.serre-chevalier.com)
- [www.facebook.com/SerreChevalierFR](https://www.facebook.com/SerreChevalierFR)
- [https://twitter.com/SerreChe\\_FR](https://twitter.com/SerreChe_FR)
- [www.youtube.com/watch?v=Yo8GOe53wOw](https://www.youtube.com/watch?v=Yo8GOe53wOw)
- [www.youtube.com/watch?v=gh65p\\_m-SGM](https://www.youtube.com/watch?v=gh65p_m-SGM)



# Franse Fietsfederatie

## De site van de Franse Fietsfederatie: handig en compleet!



Wil je Frankrijk tijdens je volgende vakantie eens per fiets ontdekken? Peddel dan eerst naar de site [veloenfrance.fr](http://veloenfrance.fr) om je goed voor te bereiden. Hier vind je informatie over alle tochten en trajecten, voor fietsers van ieder niveau en van iedere leeftijd.

De site heeft een Nederlandstalige versie en is eenvoudig in het gebruik, dus binnen een paar kliks ben je met [veloenfrance.fr](http://veloenfrance.fr) op pad.

Bijzonder prettig is dat alle route-informatie gratis is te printen en te downloaden naar je telefoon of GPS-apparaat. Het gaat om meer dan drieduizend beschrijvingen, voor fiets en ATB, overal in Frankrijk.

De site is ontwikkeld en wordt beheerd door de FFC (*fédération française de cyclotourisme*) en alle beschreven routes zijn gecontroleerd en geaccordeerd door experts op het gebied van fietstoerisme. Dus je weet zeker dat alles klopt en de routes veilig zijn!

Naast routebeschrijvingen vind je op de site ook alle benodigde toeristische informatie en de beste en handigste adressen voor onderweg.

Dus: laat je leiden en verleiden door de Franse Fietsfederatie! En geniet van de mooiste Franse landschappen tijdens een heerlijk actieve vakantie.



### Voor meer informatie

- [https://veloenfrance.fr/?lang=nl\\_NL](https://veloenfrance.fr/?lang=nl_NL)
- [www.facebook.com/FFVelo/](https://www.facebook.com/FFVelo/)
- [https://twitter.com/FFVelo\\_officiel](https://twitter.com/FFVelo_officiel)
- [www.youtube.com/watch?v=7vBnVGKhLoM&t=5s](https://www.youtube.com/watch?v=7vBnVGKhLoM&t=5s)

# Normandie

## Fietsen in Normandië



Graag wijzen we je de weg naar de mooiste fietslandschappen van Normandië! Hier vind je 1.600 kilometer aan fietsroutes, waarvan 700 kilometer vrij zijn van gemotoriseerd verkeer (*voie vertes*). Grote thematische routes combineren het beste wat Normandië heeft te bieden aan fietsplezier, erfgoed en gastronomie.

Zoals de imposante *Véloscénie* tussen Parijs en Mont Saint-Michel. De *Seine à Vélo* volgt een interessant parcours langs de Seine, de rivier die Monet inspireerde. De route van de *landingsstranden naar Mont Saint-Michel* is vol historie. *La Vélo Francette* gaat kriskras door West-Frankrijk. *L'avenue verte London Paris* verbindt twee grote Europese hoofdsteden. De *Eurovélo 4* combineert Normandische kustroutes en fietspaden in het binnenland.

Bekijk naast Mont Saint-Michel en de landingsstranden en *passant* ook het Tapijt van Bayeux, plaatsen als Giverny, Rouen, Dieppe, Caen, Cherbourg en Alençon.

Kortom: Normandië is dé regio voor een fietsweekend of fietsvakantie!

### Nieuw in 2019 :

- *vanaf Rouen*: een [nieuwe rondrit](#) van 325 kilometer voert door het Pays de Bray, langs de Albasten Kust en de Seine-vallei.

### Verder:

- Normandië is hot: we staan in de **top 10** van Lonely Planet, Frommer's en Airbnb.
- In 2019 vieren we in juni de **75ste verjaardag** van de Invasie.
- Rouen ontvangt van 6 tot 16 juni de **Armada**: een verzameling van de allergrootste zeilschepen.

Meer informatie via [nl.normandie-tourisme.fr](http://nl.normandie-tourisme.fr)



### Voor meer informatie

- [www.cycling-normandy.com](http://www.cycling-normandy.com)
- <https://twitter.com/normandie>
- [www.instagram.com/tourisme\\_normandie/?hl=fr](https://www.instagram.com/tourisme_normandie/?hl=fr)
- [www.youtube.com/watch?v=CCCs4ZH6340&t=2s](https://www.youtube.com/watch?v=CCCs4ZH6340&t=2s)

# Normandie

## De Véloscénie

### Parijs - Mont Saint-Michel

#### De Véloscénie Parijs - Mont Saint-Michel: een fantastische rit



De Véloscénie biedt het perfecte scenario voor een unieke rit over meer dan 450 km aan fietspaden, *voies vertes* en rustige, goed bewegwijzerde kleinere wegen. Vanaf de Notre Dame in Parijs trap je jezelf naar het westen, via een route vol kastelen, tuinen, natuurparken, mooie dorpen en stadjes. Met aan het eind de allermooiste beloning: het wereldwonder Mont Saint-Michel, een Unesco-werelderfgoed.

Heb je een weekend de tijd? Doe dan een stuk van de route. Kan je weken op pad? Besteed er dan je hele vakantie aan. De Véloscénie brengt je op schitterende plekken, zoals het Parc de Sceaux, het kasteel en de tuinen van Versailles, het Château de Maintenon, de kathedraal van Chartres, de tuin van Marcel Proust, het Château de Carrouges, de thermen van Bagnoles-de-l'Orne en de natuurparken van La Haute Vallée de Chevreuse, Perche en Normandië-Maine.

Een fietsavontuur door het Frankrijk van vroeger en het Frankrijk van nu, waarbij je werkelijk je ogen uitkijkt!

#### Nieuw in 2019

- Een **nieuwe Engelstalige website** over de Véloscénie, met functionaliteiten als een kilometerteller, routesuggesties en alle benodigde informatie voor je eigen Parijs - Mont Saint-Michel! Bekijk het op [www.veloscenic.com](http://www.veloscenic.com)
- Daarnaast is voor het eerst een **Engelstalige gids** uitgebracht, met de titel *Veloscenic Paris - Versailles - Mont-Saint-Michel by Bike!* Erin vind je alle kaarten en details om La Véloscénie perfect te volbrengen, zoals de lekkerste adressen, alle bezienswaardigheden onderweg en nog veel meer!



#### Voor meer informatie

- [www.veloscenic.com](http://www.veloscenic.com)
- [www.facebook.com/veloscenie](https://www.facebook.com/veloscenie)
- [www.instagram.com/veloscenie/](https://www.instagram.com/veloscenie/)
- <https://twitter.com/veloscenie?lang=fr>
- <https://vimeo.com/72818826>

# Bretagne

## De regio Bretagne: een magisch gebied voor prachtige wandel- en fietstochten!

### BRETAGNE <sup>BE</sup>

#### Op de fiets

De prachtige streek Bretagne, omringd door Het Kanaal en de Atlantische Oceaan, kent negen fietsroutes, door interessante steden en indrukwekkende natuurgebieden. Je rijdt over voormalige spoortrajecten en oude jaagpaden langs kanalen en rivieren. De schitterende kustroute loopt over veelal verkeersarme wegen.

Met meer dan 1.750 kilometer aan bewegwijzerde routes leent Bretagne zich uitstekend voor een actieve fietsvakantie in de natuur. Alleen, met z'n tweetjes of met het hele gezin !

#### Te voet

Bretagne telt ook 11.000 kilometer aan gemarkeerde wandelpaden door zijn unieke, gevarieerde natuur.

De beroemdste is de GR@34 oftewel het douanierspad. Het gaat 2.000 kilometer langs de Bretonse kust en is door de Fransen verkozen tot hun favoriete wandelroute! Waarom? Vanwege de afwisseling: na iedere bocht zie je weer een andere ansichtkaart voor je, met ruige rotsen, woeste kliffen, moeraslandschap, duinen, strandjes, kreken, bijzondere flora en fauna en een rijk historisch erfgoed.

#### **Nieuw in 2019:**

- Bretonse ervaring: naar Cap Fréhel op de elektrische fiets  
Samen met lokale gids Isabelle rijd je op de e-bike langs de adembenemende landschappen van de Smaragdkust. Isabelle deelt haar liefde voor dit uitzonderlijke natuurgebied graag met anderen en vertelt vol passie over de plaatselijke flora, fauna en geschiedenis. [www.bretagne-vakantie.bzh/ideeen-opdoen/beleef-een-bretonse-ervaring/met-de-e-bike-naar-cap-frehel](http://www.bretagne-vakantie.bzh/ideeen-opdoen/beleef-een-bretonse-ervaring/met-de-e-bike-naar-cap-frehel)
- One-way fietshuur: wie zijn fiets huurt via Abicyclette of Vélo Emeraude profiteert van hun ruime netwerk aan verhuurpunten: je hoeft de fiets niet terug te brengen naar het startpunt!

**Abicyclette** - [www.abicyclette-voyages.com/en/bike-rental/](http://www.abicyclette-voyages.com/en/bike-rental/)

**Vélo Emeraude** - <https://velo-corsaire.fr/>



#### **Voor meer informatie**

- [www.bretagne-vakantie.com](http://www.bretagne-vakantie.com)
- [www.facebook.com/BezoekBretagne](https://www.facebook.com/BezoekBretagne)
- [www.vimeo.com/69624206](https://www.vimeo.com/69624206)

# Val de Loire Velocean

atlantische-loirestreek.com.com  
1001 VAKANTIES-IDEËN



De panorama's langs de fietsroute Vélocéan zijn echt super. Je kunt de route zien als een verlenging van La Loire à Vélo richting de Bretonse kust, 148 kilometer lang over kustwegen en door het achterland van Saint-Nazaire tot Férel. Hier ontdek je de unieke landschappen en de rijke historie van de Loire-Atlantique, de monding van de rivier de Loire en de havens van Morbihan.

Dan weer fiets je langs mooie en intieme baaitjes, dan weer langs brede zandstranden met machtige rotswanden. Je passeert bekende badplaatsen als La Baule, de zoute wereld van de Guérande, charmante stadjes als Piriac-sur-Mer en bijzondere architectuur in Saint-Nazaire.

Op de Vélocéan weet je waar je aan toe bent: de route is goed onderhouden, kent prettige afstanden en is geschikt voor ieder niveau. Toch schiet je niet altijd op... er zijn onderweg te veel bijzondere stadjes waar je wel móet afstappen. Al was het alleen maar om de lokale specialiteiten: zoete en hartige pannenkoeken en galettes, karamel van gezouten boter, fruits de mer en dat heerlijke zout van Guérande!

## Nieuw in 2019: een topoguide voor fietsers, in het Nederlands

La Baule-Guérande heeft ook een Nederlandse versie gemaakt van de nieuwe topoguide voor fietsers. Het gaat om 12 duidelijke routebeschrijvingen die vanaf februari gratis zijn te downloaden via <https://en.labaule-guerande.com/>



## Voor meer informatie

- [www.francevelotourisme.com/carte/velocean](http://www.francevelotourisme.com/carte/velocean)
- <https://en.labaule-guerande.com/>
- [www.facebook.com/labauleguerande/](https://www.facebook.com/labauleguerande/)
- [www.youtube.com/watch?v=feKhTXaBHSQ](https://www.youtube.com/watch?v=feKhTXaBHSQ)

# Val de Loire

## De Sarthe op de fiets

**atlantische-loirestreek.com.com**  
1001 VAKANTIES-IDEËN



La Sarthe à vélo - oftewel route V44 - gaat van Alençon-Le Mans-La Flèche richting Saumur in Maine-et-Loire. Via deze route kan je aanhaken bij de routes Véloscénie en La Loire à Vélo. Fietsend langs de rivier de Sarthe kom je langs tal van charmante plaatsjes, kastelen en abdijen. Een heerlijke manier om het culturele en historische erfgoed te ontdekken in dit authentieke en bosrijke heuvelachtige landschap.

Bijna alle plaatsen hebben er een bijzonder label!

Na Fresnay-sur-Sarthe - een officiële *Petite Cité de Caractère* - bereik je Le Mans, de geboortestad van het koninklijke geslacht van de Plantagenets en een *Ville d'Art et d'Histoire*. Een etappestad om niet zo maar aan voorbij te fietsen. De historische wijk is een bezoek meer dan waard, net als de musea van de stad. Ben je er in juni dan maak je er misschien de beroemde 24-uurs autorace mee.

De plaats Malicorne-sur-Sarthe heeft het label *Ville et Métiers d'Art* vanwege zijn aardewerk. En La Flèche is een *ville vélotouristique*, midden in een *Pays d'Art et d'Histoire*.

### **Nieuw in 2019: La pince à vélo, een vintage fietscafé**

In Téloché opende *La Pince à vélo* zijn deuren: een gezellige plek voor fietsers op doortocht. Want vermomd als café - met een *look très vintage* - vind je hier een reparatiewerkplaats met een bar waar je leuke momenten beleeft met andere fietsfanaten. In de bijbehorende winkel kun je lokale en regionale levensmiddelen kopen en bijzondere fietsaccessoires, zoals nostalgische T-shirts en petten.



### **Voor meer informatie**

- [www.francevelotourisme.com/carte/la-sarthe-a-velo-v44](http://www.francevelotourisme.com/carte/la-sarthe-a-velo-v44) / [www.sarthe-tourism.co.uk/](http://www.sarthe-tourism.co.uk/)
- <https://facebook.com/sarthetourisme>
- <https://twitter.com/LiveSarthe>
- [www.youtube.com/watch?v=mXl2-sdnFXk](http://www.youtube.com/watch?v=mXl2-sdnFXk)

# Val de Loire

## De Vallei van de Loir op de fiets

Per fiets door de Vallei van de Loir

**atlantische-loirestreek.com**  
1001 VAKANTIES-IDEËN



De V47 is een van de charmantste fietsroutes van Frankrijk. Hij is 320 kilometer lang, begint bij de bron van de rivier de Loir (in Saint-Eman) en eindigt in Angers waar je aansluiting vindt op La Loire à Vélo. De route gaat eerst door het wijngedebied van Jasnières en de Coteaux du Loir en komt dan bij het wonderlijke landschap vol meren, velden, struikgewas en bossen dat de vallei karakteriseert. Onderweg het ene pittoreske plaatsje na het andere en ook grotwoningen, uitgehakt in tufsteen: de vallei van de Loir is een klein paradijs, zo'n 40 kilometer noordelijk van zijn bijna-naamgenoot, de Loire. Zondagsrijders en rustig-aan-types hebben het in deze wereld bijzonder naar hun zin: onderweg vind je overal lekkere restaurantjes, fijne overnachtingsplekken en rijwielzaken. Met het handige, gratis routeboekje 'La Vallée du Loir à vélo' op zak mis je geen enkel adres.

NB: van Villeveque naar Angers is de route nog niet gemarkeerd, maar met de info uit het routeboekje goed te vinden.

NB. 2: Camping de la route d'Or is een aanrader, midden in La Flèche op de oever van de Loir. Zowel voor een nachtje onderweg als voor een hele vakantie zit je hier goed en profiteer je van zwembad, visplek, kano's en wifi.

### **Nieuw in 2019: het magazine 'Een goed bewaard geheim'**

Ontdek het Nederlandstalige magazine over de Vallée du Loir, met de titel '[Een goed bewaard geheim](#)'. Het is gratis te downloaden en verkrijgbaar op de stand.



### **Voor meer informatie**

- [www.vallee-du-loir.com/nl](http://www.vallee-du-loir.com/nl)
- [www.facebook.com/Valleeduloir/](https://www.facebook.com/Valleeduloir/)
- [www.instagram.com/vallee\\_du\\_loir/](https://www.instagram.com/vallee_du_loir/)
- <https://twitter.com/otvalleeduloir>
- [www.youtube.com/watch?v=s7Pm-pj-y64](https://www.youtube.com/watch?v=s7Pm-pj-y64)

# Val de Loire

## La Loire à Vélo fietsroute

### Fietsroute La Loire à Vélo

**atlantische-loirestreek.com.com**  
1001 VAKANTIES-IDEËEN



Het netwerk van La Loire à Vélo omvat 900 kilometer aan fietsroutes, waarvan bijna 300 kilometer door landschappen die zijn geklasseerd als Unesco-werelderfgoed. Bij het uitstippelen van de routes is rekening gehouden met het hele gezin: het niveau is prima te doen voor iedereen. Het landschap van de Loire is erg afwisselend en je kijkt je ogen uit al rijdend langs rivieroever, moerassen, wijngaarden, voorbij kastelen en grotwoningen, door fraaie coulisselandschappen en door het regionale natuurpark Loire-Anjou-Touraine.

Niet vreemd dat jaarlijks bijna een miljoen fietsers worden geteld op La Loire à Vélo, dat onderdeel uitmaakt van de Eurovéloroute 6 (een traject van 33.800 kilometer van de Atlantische kust tot de Zwarte Zee).

Onderweg kun je overnachten op de Campings Made in Anjou: tien heerlijke adressen met 2 tot 5 sterren, merendeels langs de Loire.

Voor fietsers én hun fietsen zijn hier uitstekende faciliteiten, zodat je na een goede nacht weer uitgerust verder kunt op ontdekkingsreis.

### **Nieuw in 2019: Nederlandstalige site over La Loire à Vélo**

- Ideaal voor de Nederlandse toerist: alle informatie over La Loire à Vélo - zoals over bereikbaarheid, routes en handige adressen - staat nu ook in het Nederlands online. Check: [www.laloireavelofietsroute.nl](http://www.laloireavelofietsroute.nl)
- In de Anjou kan je vanaf de basisroute interessante lussen rijden, bijvoorbeeld door het gebied van Les Coteaux du Layon en bij Angers.
- Een handige gids zag het licht: De Loire per fiets, in de Trotter-reeks van Lannoo [www.lannoo.be/en/trotter-de-loire-fiets](http://www.lannoo.be/en/trotter-de-loire-fiets)



### **Voor meer informatie**

- [www.laloireavelofietsroute.nl/](http://www.laloireavelofietsroute.nl/)
- [www.facebook.com/LaLoireaVelo.Officiel/](https://www.facebook.com/LaLoireaVelo.Officiel/)
- <https://youtu.be/7COLJ6SuWm0>



# Val de Loire

## La Vélo Francette

### La Vélo Francette: 630 kilometer door La Douce France



Van Ouistreham naar La Rochelle: een route door een landschap vol charmante plaatsjes, natuur, architectuur en lieflijk Frans platteland.

Vanaf de Kanaalkust zak je naar het zuiden: de Vélo Francette gaat door drie regio's en drie natuurparken. Op de landweggetjes en fietspaden ben je nooit ver van rivieren als de Orne, Mayenne of Loire.

Je rijdt als het ware door een geschiedenisboek, met op iedere pagina een nieuw interessant verhaal. Zoals dat van de landingsstranden, het heuvelachtig Suisse Normande tussen Caen en Flers, de citadel van Domfront, het jaagpad langs de Mayenne, de Loire-vallei, de grotwoningen tussen Angers en Saumur, de routes door de wijngaarden, de vallei van Thouet, de Marais Poitevin ('het groene Venetië) en de haven van La Rochelle.

Handig: La Vélo Francette is verbonden met de EuroVélo 4, de Véloscénie, La Loire à Vélo en de Vélodyssée. En overall langs de route zijn treinstations: je kunt opstappen waar je maar wilt!

**Nieuw in 2019:** (onderstaande punten vind je eenvoudig op deze kaart terug: [klik hier](#) )

Afgeronde voie verte-delen:

- **1 Suisse Normande:** tussen Thury-Harcourt en Clécy
- **2 vanuit Angers:** tussen Grez-Neuville en Pruillé, naar Domaine de l'Isle Briand en Lion d'Angers
- **3 Marais Poitevin:** tussen Magné en Coulon, langs de rivier Sèvre rij je nu 99 procent autovrij!

Nieuwe halte vélo: **4 'Le Port'**, in een sluiswachtershuis tussen Laval en Mayenne.

Evenementen:

- **5 [Médiévales au Château Ganne](#)** : 29-30 juni in La Pommeraye (Suisse Normande)
- **6 [Les Extraverties](#)** : 30 mei (Suisse Normande) vol buitenactiviteiten!
- **7 [Mayenne à Table](#)** : 14 juli, een picknick van 85 km langs de Mayenne !
- **8a [La Fête du Vélo en Anjou](#)** : 16 juni
- **8b [Anjou Vélo Vintage](#)** : 5-7 juli.
- **9 [Le Marché sur l'eau](#)** : 27 juli, Vanneau (Marais Poitevin)

Eind punt van je reis: **10 [La Rochelle](#)**



### Voor meer informatie

- <https://cycling.lavelofrancette.com/>
- <https://twitter.com/LaVeloFrancette>
- [www.youtube.com/watch?v=st8lq2rc3Do](http://www.youtube.com/watch?v=st8lq2rc3Do)

# Bordeaux

## La Vélodyssée / Le Canal des 2 Mers à vélo / Le Tour de Gironde à vélo / La Flow Vélo

**Wat hebben fietsroutes Vélodyssée, Canal des 2 mers, Flow Vélo en Tour de Gironde gemeen? De zee!**



- La Vélodyssée: meer dan 1.200 km fietsen langs de Atlantische kust, van Bretagne naar Baskenland. Dit Franse deel van de EuroVélo1 werd in 2013 in Nederland - en in 2017 in Frankrijk - uitgeroepen tot route van het jaar.
- De route Canal des 2 Mers à vélo loopt van Royan aan de Atlantische kust tot Sète aan de Middellandse zee, via de monding van de Gironde, het Canal de Garonne en het Canal du Midi.
- Le Tour de Gironde à vélo: een nieuwe route van 480 km rond Bordeaux, langs wijngaarden en oceaan.
- La Flow Vélo: een véloroute van 290 km van Thiviers in de Dordogne tot het Ile d'Aix in Charente-Maritime.



Langs de routes kom je overal het logo 'Accueil Vélo' tegen, waaraan je de fietsvriendelijke hotels, restaurants, campings, verhuurders, reparatiebedrijven en toeristenbureaus herkent.



## Nieuw in 2019:

Steeds meer touroperators bieden totaal verzorgde fietsvakanties aan. Lekker makkelijk! Ook andere partners bieden handige services, bijvoorbeeld als het gaat om het vervoer van je fiets en je bagage:

- De [Treinreiswinkel](#)
- De Franse spoorwegen: [SNCF](#)
- Fietsvervoer van Nederland naar Frankrijk en vice versa: [Soetens fietsvervoer](#)
- Gespecialiseerde partners in fiets- en bagagetransport: [France Vélo Bike](#) en [Bagafrance](#)
- Een nieuwe site voor [La Véloodyssée](#)
- Bij de [Fietsvakantiewinkel](#) vind je een Nederlandstalige topogids voor La Véloodyssée en de Franstalige versies voor Le Canal des Deux Mers à vélo, La Flow Vélo en Le Tour de Gironde à vélo



## Voor meer informatie

- [www.cycling-lavelodysee.com](http://www.cycling-lavelodysee.com) / <https://en.canaldes2mersavelo.com> / [www.francevelotourisme.com/carte/le-tour-de-gironde-a-velo](http://www.francevelotourisme.com/carte/le-tour-de-gironde-a-velo) / [www.laflowvelo.com](http://www.laflowvelo.com)
- [www.facebook.com/tourisme.gironde](https://www.facebook.com/tourisme.gironde) / [www.facebook.com/tourismecharentes](https://www.facebook.com/tourismecharentes)  
[www.facebook.com/france.velo.tourisme](https://www.facebook.com/france.velo.tourisme)
- <https://twitter.com/girondetourisme> / <https://twitter.com/LesCharentes>  
<https://twitter.com/LaVelodysee>
- [www.instagram.com/lavelodysee/](https://www.instagram.com/lavelodysee/) / [www.instagram.com/infinimentcharentes/](https://www.instagram.com/infinimentcharentes/)  
[www.instagram.com/girondetourisme/](https://www.instagram.com/girondetourisme/)
- [www.youtube.com/channel/UC-ckcWsS-QVQrdO96GFlq6w](https://www.youtube.com/channel/UC-ckcWsS-QVQrdO96GFlq6w)  
[www.lavelodysee.com/itineraire/videos-de-la-velodysee](http://www.lavelodysee.com/itineraire/videos-de-la-velodysee)  
<https://vimeo.com/116540913>

# Occitanie – Sud de France

## Hotels Vinuales

### Hotels Vinuales in Lourdes en Toulouse



Kom de beroemdste cols van de Tour de France zelf uitproberen, zoals de Tourmalet, Aubisque, Soulor, Hautacam, Luz Ardiden!

En verblijf tijdens je sportieve prestaties in de hotels van **Vinuales**. We zitten sinds dertig jaar in het vak en zijn bovendien grote wielersfans! We doen er alles aan om je verblijf zo prettig mogelijk te maken, of je nu een individuele gast bent of in groepsverband reist.

#### In Lourdes :

- De beste uitvalsbasis voor een of meerdere tochten, per fiets of ATB.
- Dé omgeving om te trainen of lekkere tochten te maken over de cols en door de valleien en de voorlopers van de Pyreneeën. Of probeer de wijnroutes!
- Een heerlijke regionale keuken met authentieke producten

Samen met onze partners bieden we een compleet pakket aan als het gaat om fietsenverhuur, reparatieservices of trainingen.

#### In Toulouse :

- Een fijn adres voor fietsers langs het Canal du Midi
- Idem voor als je onderweg bent van of naar de Pyreneeën

#### **Nieuw in 2019 :**

- **Ons merk Bike & Win(e)!** Dit helpt ons om iedereen nog meer te laten profiteren van het levensritme van onze bergregio, onze wijnen, gastronomie en de mythische routes van de Tour de France.
- **Grote evenementen:**
  - 1 juni 2019 : *Montée du Géant* in Tourmalet
  - 7 juli 2019 : het fietsevenement *La Pyrénéenne*
  - 18 - 20 juli 2019 : drie Tour de France-etappes!
  - 22 juli - 26 juli 2019 : *Cycl'n Trip*, auto's weg, de cols aan de fietsers!
  - 17 - 23 augustus 2019 : *La Haute Route*
  - 25 augustus 2019 : *Marmotte Gran Fondo Pyrénées*
  - 3 september 2019 : een etappe van *La Vuelta* in Pau



#### **Voor meer informatie**

- <http://en.hotelsvinales.com/268-grand-hotel-gallia-londres-lourdes.htm>
- [www.facebook.com/hotelsvinales/?fref=ts](http://www.facebook.com/hotelsvinales/?fref=ts)
- [www.instagram.com/grandhotelgallialondres/?hl=fr](http://www.instagram.com/grandhotelgallialondres/?hl=fr)

# VOLG FRANKRIJK

[france.fr](http://france.fr)

De officiële Nederlandstalige website van het Frans Bureau voor Toerisme over Frankrijk en de Franse overzeese gebieden als vakantiebestemming.

## Documentatie

Download algemene documentatie over Frankrijk op [france.fr](http://france.fr)  
Meer brochures zijn te downloaden op de websites van de bestemmingen.

Wil je het laatste vakantie nieuws over Frankrijk ontvangen?  
Meld je aan voor de nieuwsbrief op deze [link](#).



Facebook  
[www.facebook.com/nl.france.fr](http://www.facebook.com/nl.france.fr)



Twitter  
[https://twitter.com/nl\\_francefr](https://twitter.com/nl_francefr)



Instagram  
[www.instagram.com/francefr](http://www.instagram.com/francefr)



YouTube  
[www.youtube.com/francefr](http://www.youtube.com/francefr)

## CONTACTGEGEVENS

E-mail: [info.nl@france.fr](mailto:info.nl@france.fr)  
Website: <https://nl.france.fr/nl>

Dit gratis document is gerealiseerd door Atout France/februari 2019. Deze selectie van onuitputtende informatie en adressen dienen ter informatie. Atout France kan hiervoor niet aansprakelijk worden gesteld.

### Fotocredits:

Cover: ©Les Baux de Breteuil 27\_ Vudoiseau / **France Vélo Tourisme**: ©EuroVelo 19\_M. Van Rotterdam / **De Champagnestreek op de fiets**: ©CRTCA - ©G. Raskin / **Maasfietsroute - Franse Ardennen**: ©Laetis - ©Jean Marie Lecomte / **Maasfietsroute - Haute-Marne**: ©La\_Meuse\_à\_vélo\_Bourmont-Marjolein Van Rotterdam - ©LANGRES\_vue\_ville\_Philippe Lemoine-Coll. MDT52 / **Maasfietsroute - Franse Maastreek en Lorraine**: ©Herbert Schroyen - ©Gilles pecqueur - ©b-jamot-Lorraine Tourisme / **Metz en Nancy op de fiets**: ©Philippe Gisselbrecht Office de Tourisme de Metz - ©Jean Iseemann\_Inspire Metz - ©Regine Datin - ©Arnaud Codazzi / **Elzas**: ©INFRA - ADT - AAA / **Véloroute V50 l'Échappée Bleue**: ©CRTBFC\_MJoly / **Auvergne-Rhône-Alpes**: ©Christian Martelet/Auvergne-Rhône-Alpes Tourisme - ©J.Damase/Auvergne-Rhône-Alpes Tourisme / **Ardèche**: ©C.Martelet-Auvergne\_Rhone\_Alpes\_Tourisme-ViaRhona\_GF - ©A.Renaud-Goud-ADT07-Dolce\_via\_(14)\_GF - ©M.Rissoan-ADT07-Viviers-Rhone\_(2)\_GF / **La Drôme Tourisme & Campings**: ©Anne-Catherine CHAREYRE - ©L.PASCALIE / **Inspiration Vercors**: ©Auffilideslumieres / **Courchevel**: ©PatrickPachod-Randonnee-12 - ©COurchevel Tourisme / **Serre Chevalier Vallée Briançon**: ©Mimi FAURE BRAC - ©OT Serre Chevalier / **Franse Fietsfederatie**: ©Jean-Luc armand / **Fietsen in Normandië**: ©Decamps\_Daniel - ©Tillo\_&Paolo\_Fotolia.com / **De Véloscénie**: ©La Véloscénie - David Darrault - ©Spectaculaires-les-allumeurs-d-images---Cite-Patrimoine.jpg / **Toerisme Bretagne**: ©La\_Bretagne\_a\_pied+Diaphane\_Ell\_Prod - ©La\_Bretagne\_a\_velo+Alexandre\_Lamoureux / **Velocean**: ©ALamoureux - ©ChristianRobert / **De Sarthe op de fiets**: ©AsnieresVegre\_JoelDamase - ©La pince à velo\_MGuillon - ©Le\_Mans\_JPBerlose / **De Vallei van de Loir op de fiets**: ©Allwrite / **La Loire à Vélo fietsroute**: ©J.\_Damase - ©J-S.\_Evrard - ©Les Campings made in Anjou / **La Vélo Francette**: ©Pascal BELTRAMI - LA VELO FRANCIETTE® / **La Véloodyssée / Le Canal des 2 Mers à vélo / Le Tour de Gironde à vélo / La Flow Vélo**: ©LaFlowVelo-Aurelie Stäpf-porteurdesonge.com - ©LaVéloodyssée-A.Lamoureux - ©Le\_Canal\_2\_Mers\_des\_mers\_à\_vélo\_Joel Damase - ©Tour de Gironde à Vélo--©Joel Damase / **Hotels Vinuales**: ©HotelsVinuales Bike&Win(e)



France.fr